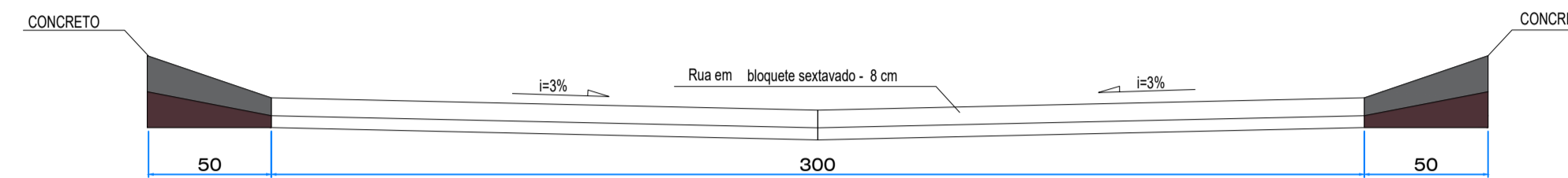
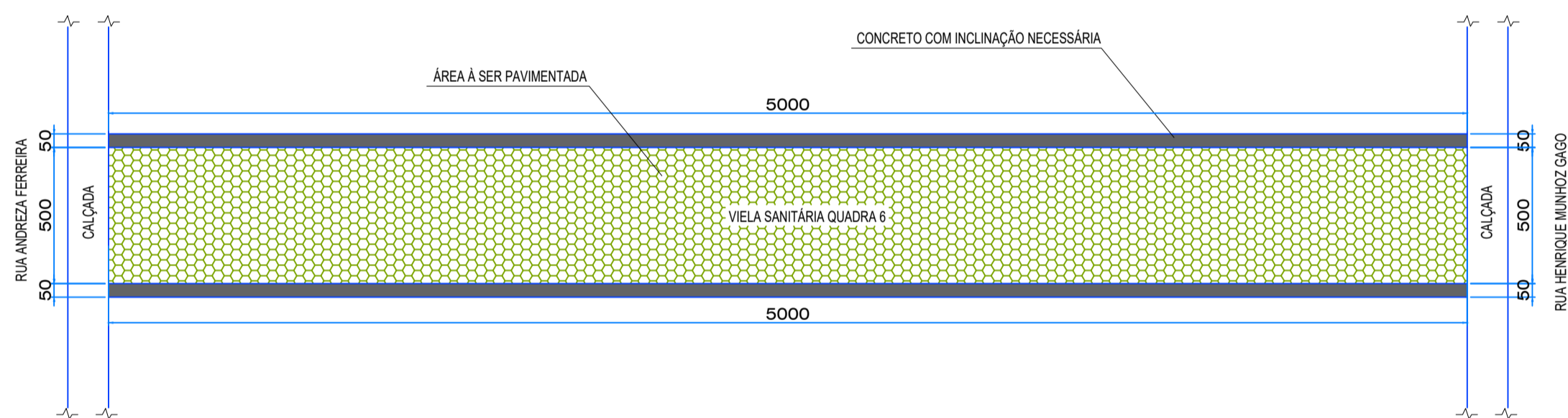


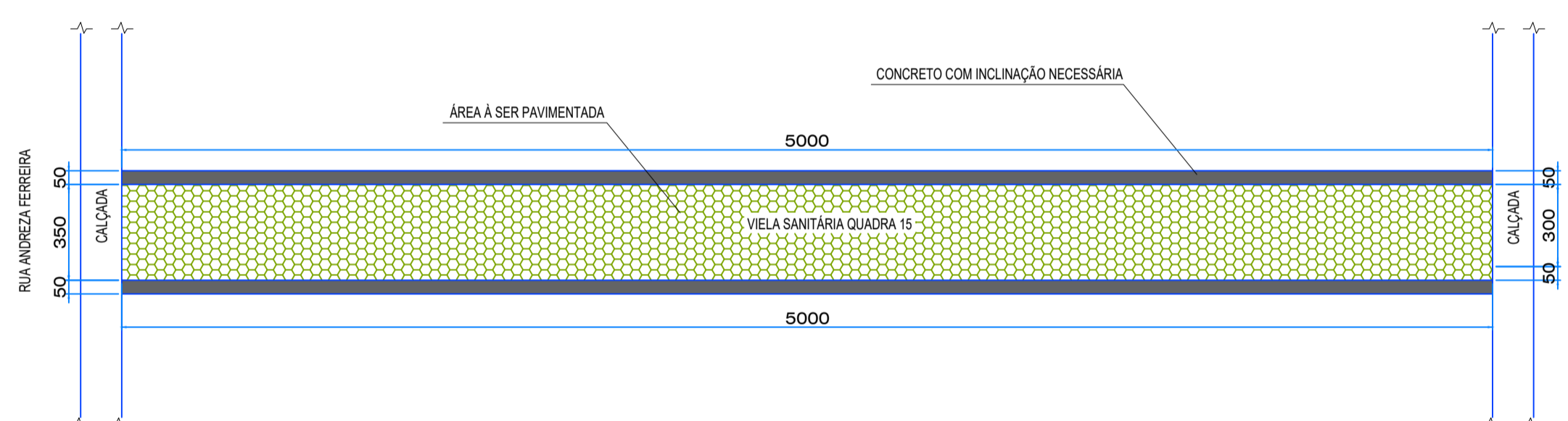
PLANTA BAIXA
ESCALA 1/200



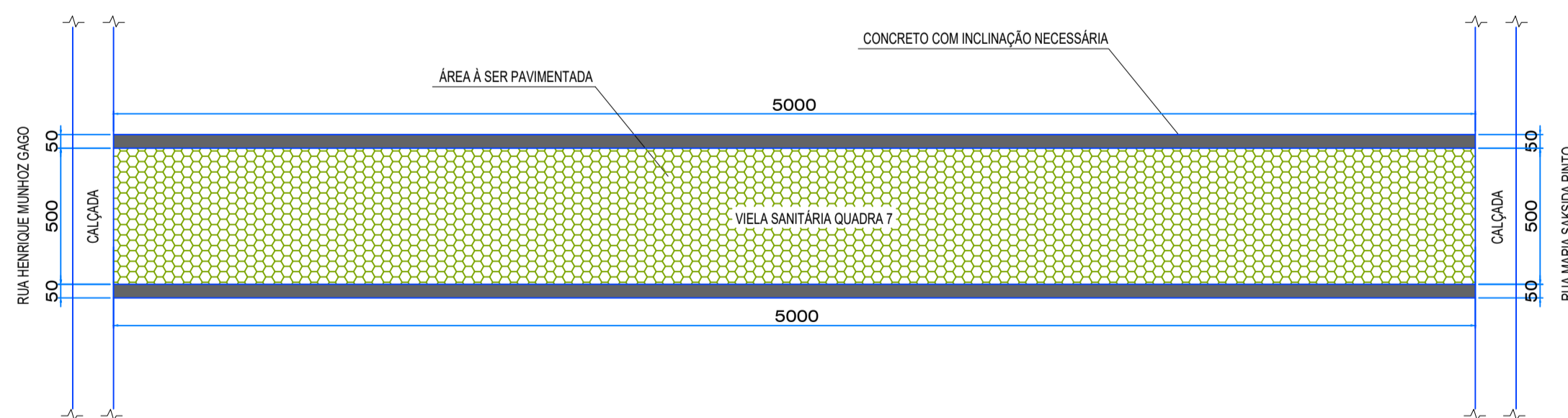
DETALHAMENTO - S/
COTAS EM CENTÍMETROS



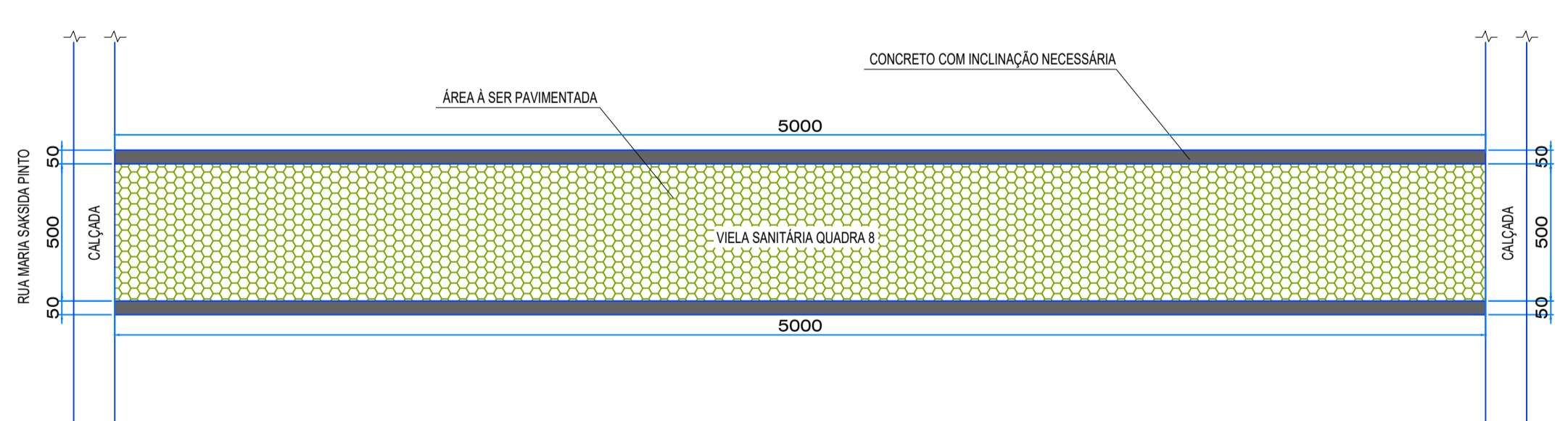
PLANTA BAIXA
ESCALA 1/200



PLANTA BAIXA
ESCALA 1/200



PLANTA BAIXA
ESCALA 1/200



PLANTA BAIXA
ESCALA 1/200

LEGENDA DE INSTALAÇÃO

- ÁREA A SER PAVIMENTADA
- SARJETA A SER EXECUTADA

PROJETO DE PAVIMENTAÇÃO		FOLHA 1/1
CONTEÚDO PLANTA, SEÇÕES E DETALHAMENTO		
LOCALIZAÇÃO VIELAS SANITÁRIA LOCALIZADA NO BAIRRO SÃO PEDRO, FAMA-MG		
Eng. Kayo Henrique Moreira PROJETISTA E CALCULISTA CREA-MG 199774/D		
SITUAÇÃO VIELAS SANITÁRIA LOCALIZADA NO BAIRRO SÃO PEDRO, FAMA-MG		DECLARO QUE A APROVAÇÃO DO PROJETO NÃO IMPLICA NO RECONHECIMENTO POR PARTE DA PREFEITURA DO DIREITO DE PROPRIEDADE DO TERRENO. O PROPRIETÁRIO SE OBRIGA A NÃO PERMITIR QUE AS ÁGUAS PLUVIAIS SEJAM LANÇADAS NA REDE DE ESGOTOS
ÁREA ÁREA À SER PAVIMENTADA <u>1.053,00</u> M ² COMPRIMENTO À SER PAVIMENTADO <u>233,00</u> M		PROPRIETÁRIO: PREFEITURA DE FAMA-MG CNPJ: 18.243.253/0001-51
CARIMBOS		AUTOR DO PROJETO KAYO HENRIQUE MOREIRA CREA-MG 199774/D RESPONSÁVEL TÉCNICO