

PLANTA BAIXA
ESCALA 1:100

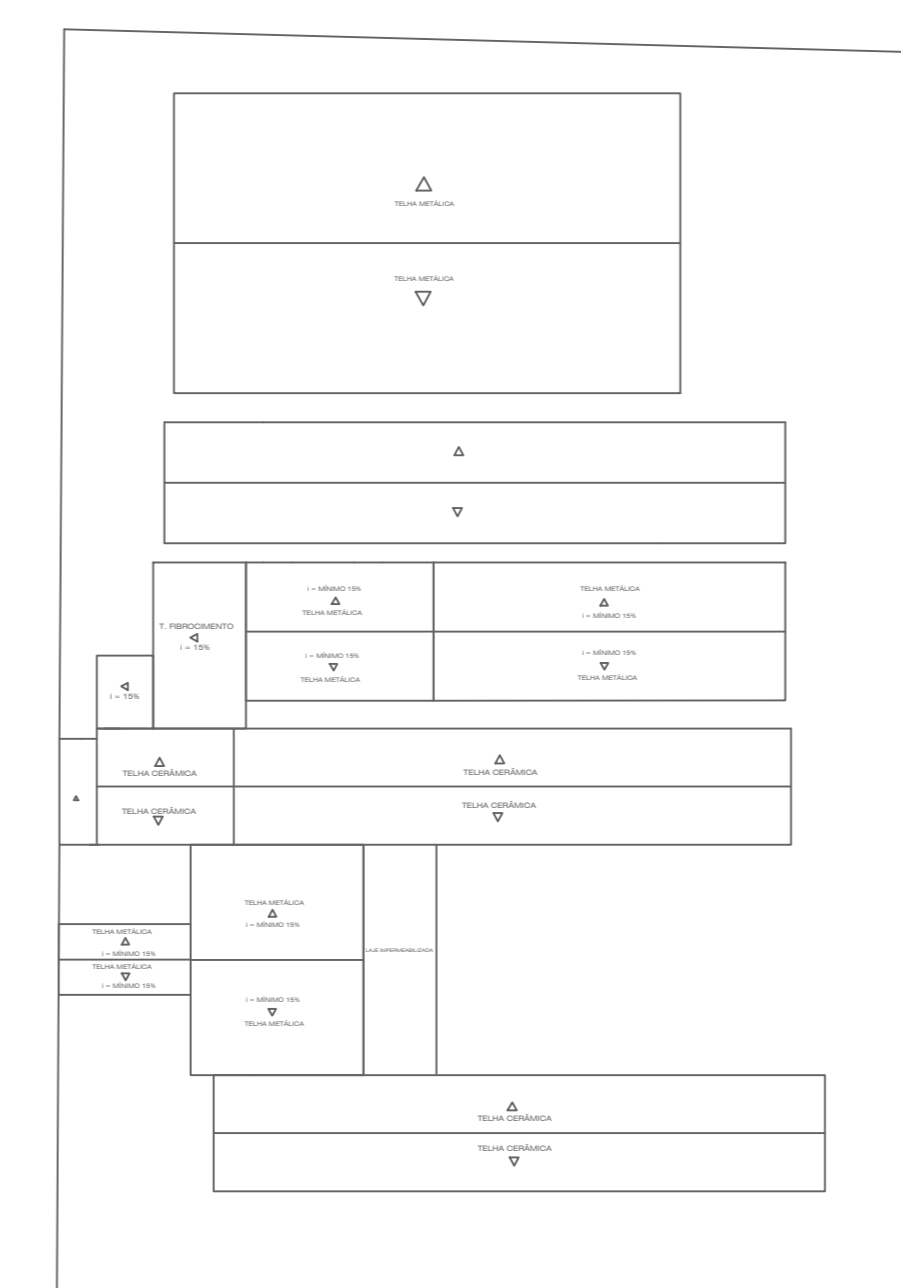
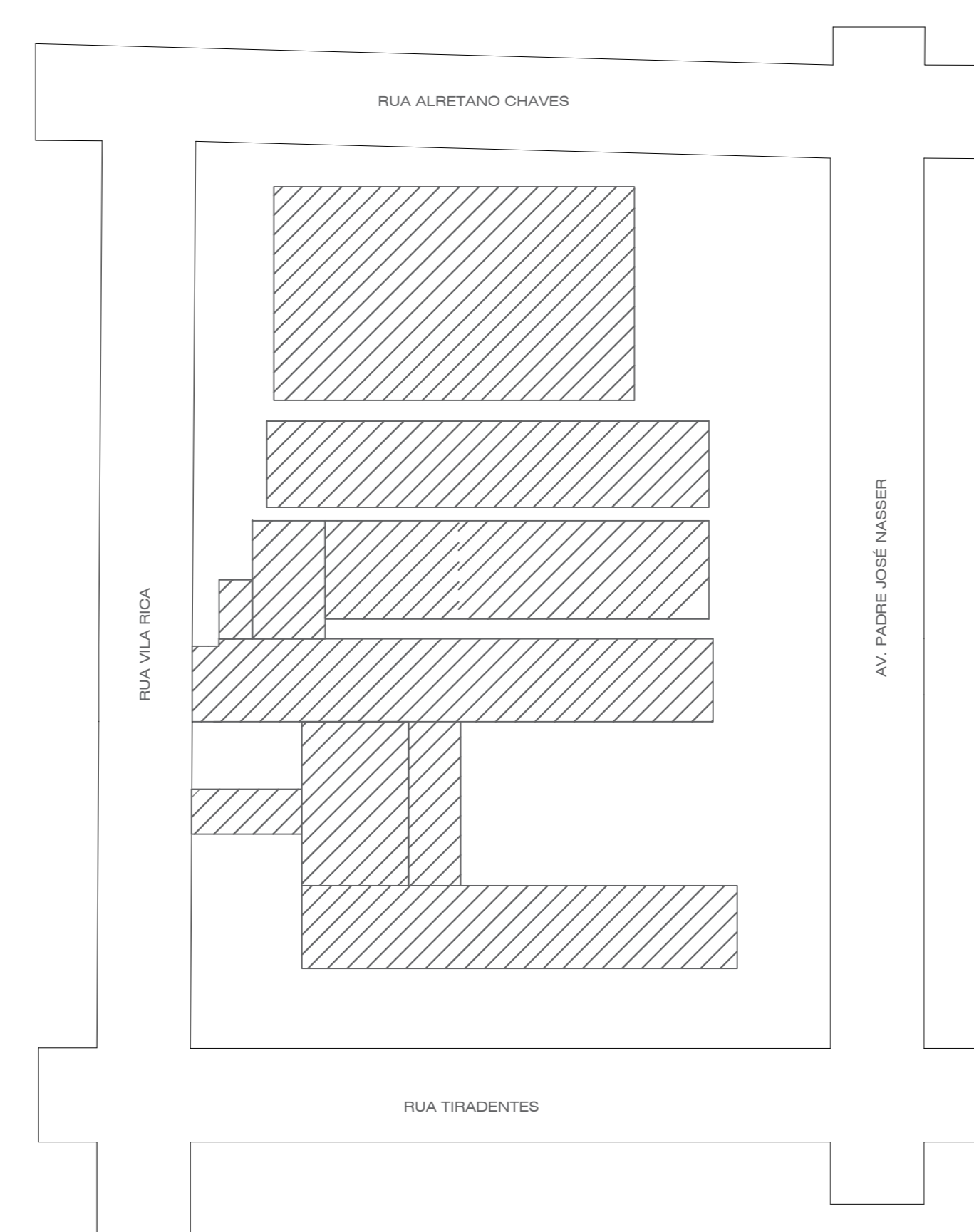

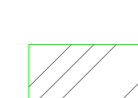






DIAGRAMA DE COBERTURA
ESCALA 1:400



SITUAÇÃO
ESCALA 1:400

LEGENDA DE INSTALAÇÃO

-  PROIEÇÃO DAS ÁREAS A SER REFORMADAS
-  ASSENTAMENTO DE AZULEJO
-  ÁREA EXISTENTE
-  DEMOLUÇÃO DE ALVENARIA
-  ALVENARIA A SER EXECUTADA
-  PRATELEIRA

PROJETO DE AMPLIAÇÃO E REFORMA FOLHA 1/1

CONTEÚDO
PLANTA BAIXA - SITUAÇÃO COBERTURA E CORTES

LOCALIZAÇÃO
AVENIDA PADRE JOSÉ NASSER, BARRIO CENTRO, NÚMERO 107
FAMA, MINAS GERAIS

Eng. Kayo Henrique Moreira
PROJETISTA E CALCULISTA CREA-MG 1997740 VISTO MG

SITUAÇÃO

DECLARO QUE A APROVAÇÃO DO PROJETO NÃO IMPLICA NO RECONHECIMENTO POR PARTE DA PREFEITURA DO DISTRITO DE PROPRIEDADE DO TERRENO. O PROPRIETÁRIO SE OBRIGA A NÃO PERMITIR QUE AS ÁGUAS PLUVIAIS SEJAM LANÇADAS NA REDE DE ESGOTOS

PROPRIETÁRIO: PREFEITURA MUNICIPAL DE FAMA-MG CNPJ: 18.243.253/0001-51

AUTOR DO PROJETO
KAYO HENRIQUE MOREIRA
CREA-MG 1997740 VISTO MG
RESPONSÁVEL TÉCNICO

CARIMBOS