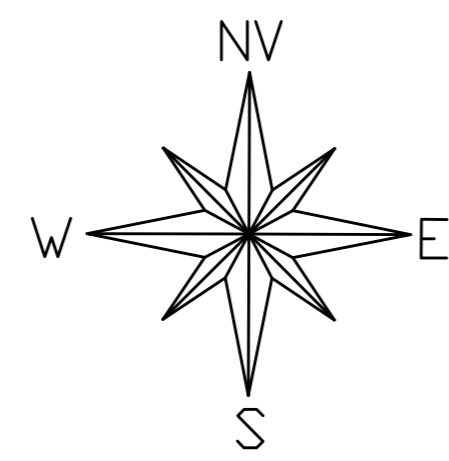


Coordenadas finais
21°28'33" S
45°50'09" W

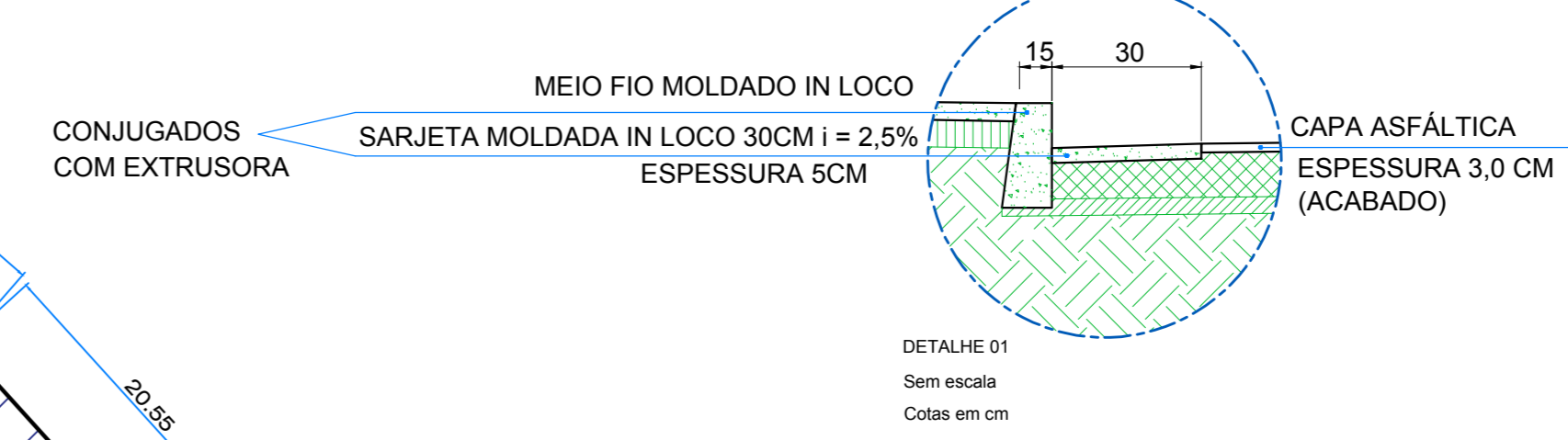
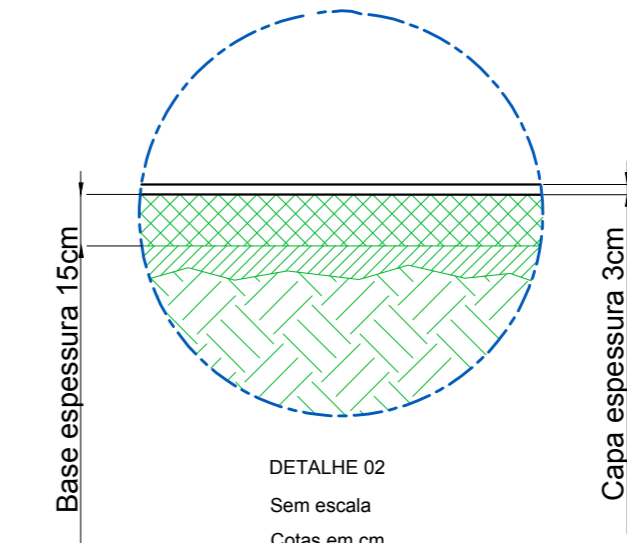
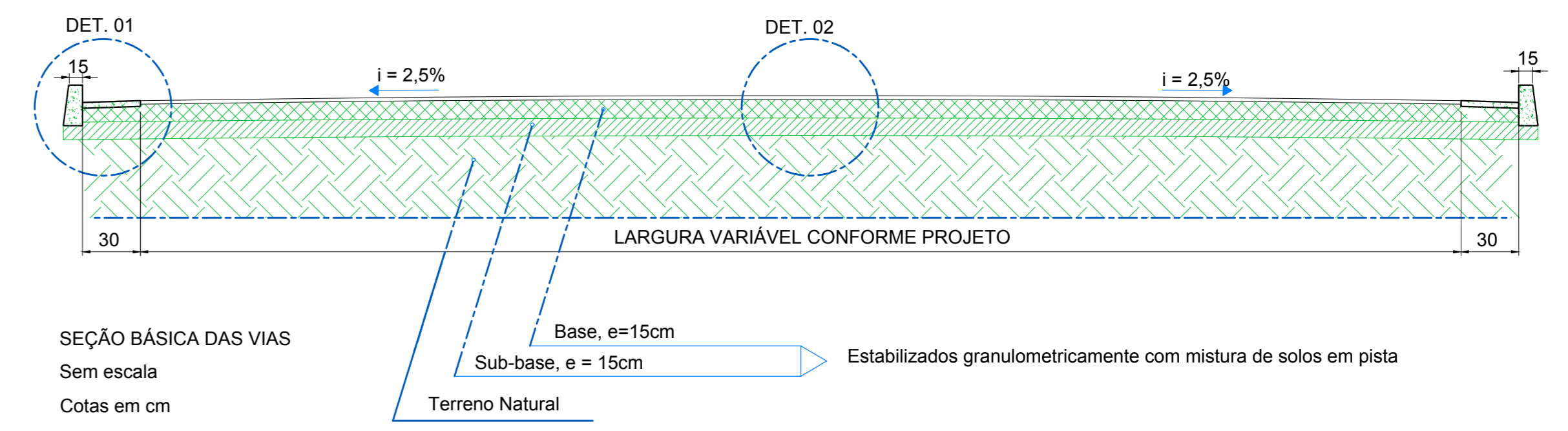
DIMENSÕES LIVRES

GUIA E SARJTA SÃO EXTERNOS
A MEDIDA DO PROJETO



PLANTA ESTRADA DOS ROCHAS – VIA A SER
PAVIMENTADA
Escala 1:400
COTAS EM METROS
BAIRRO DOS ROCHAS

Coordenadas iniciais:
21°28'26" S
45°50'01" W



- Notas:
- As sarjetas deverão ser feitas em lastro de concreto, na largura de 30 cm, e inclinação transversal de 2,5%, de acordo com detalhe 01;
 - É imprescindível a inexistência de materiais orgânicos e poeira, permitindo que a pintura de ligação atinja todos os pontos;
 - Aproximadamente a taxa de pintura de ligação será de 0,3 litro de emulsão por m², à 60°C aplicado por caminhão espargidor;
 - O Concreto Betuminoso Usinado a Quente (CBUQ) deverá ter a espessura de 3,0 cm. APLICADO;
 - O espalhamento e acabamento deverá ser feito por vibro-acabadoras, capazes de espalhar e conformar a mistura;
- Notas:
- Os equipamentos de compactação devem ser constituídos por rolo pneumático e rolo metálico liso tipo tandem;
 - A mistura deverá ser compactada de forma que atinja o grau de compactação exigido, enquanto se encontrar em condições de trabalhabilidade;
 - A descarga da mistura deverá ser projetada para que a massa seja distribuída com espessura uniforme;
 - Nos locais demarcados será executado a pavimentação asfáltica;
 - Será executado meio-fio com sarjeta dos dois lados da via; (EXTERNO AO DETALHE DA PLANTA)
 - A drenagem será superficial, obedecendo a topografia e destinando metade da água para cada lado.

LEGENDA:

	Base H=15cm
	Sub-Base H=15 cm
	Terreno Natural Compactado
	Rua a ser Pavimentada

PROJETO Pavimentação – Estrada dos Rochas		FOLHA 01/01
ASSUNTO: Pavimentação asfáltica – Estrada dos Rochas		
PROPRIETÁRIO: Prefeitura Municipal de Fama		
ENDEREÇO: Bairro dos Rochas		
LOCAL: Fama – MG		
DATA: 06/2021		ESCALA: 1 / 400
SITUAÇÃO S/ ESCALA 	PROPRIETÁRIO Prefeitura Municipal de Fama	
ÁREA A SER PAVIMENTADA EM ASFALTO 3044,23 m ²	RESPONSÁVEL TÉCNICO Kayo Henrique Moreira CREA: 199774/D	
ÁREA TOTAL, INCLUSIVE GUIA E SARJETA 3471,96 m ²		