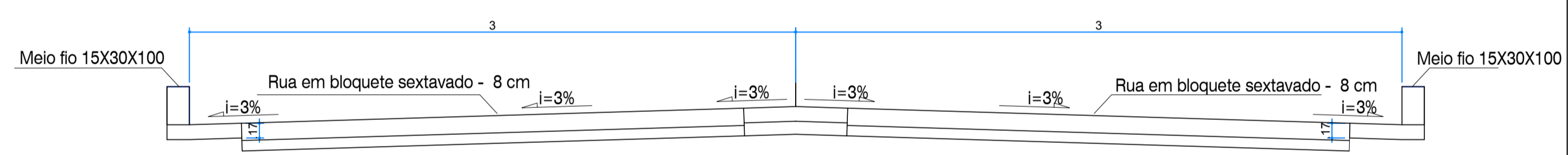
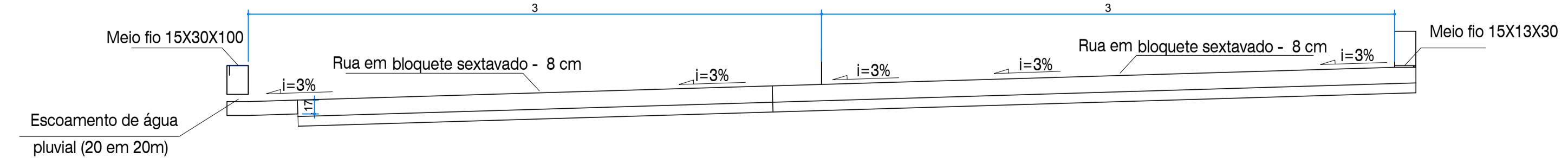


PLANTA BAIXA - TRECHO 2 e 3
ESCALA 1/400

DETALHAMENTO TRECHO 3 S/ ESCALA



DETALHAMENTO TRECHO 2 S/ ESCALA



LEGENDA

- ESCOAMENTO DE ÁGUA PLUVIAL (20 EM 20M)
- MEIO-FIO MOLDADO IN LOCO 15x30 cm
- BLOQUETE SEXTAVADO E=8cm SOB COLÇÃO DE AREIA DE 6cm

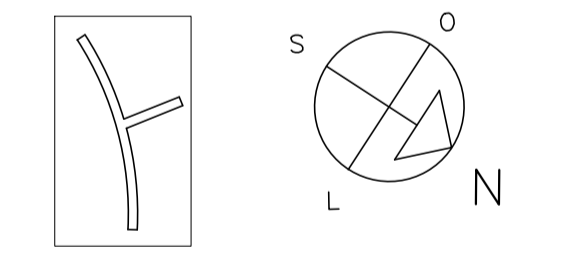
PROJETO DE PAVIMENTAÇÃO FOLHA 1/1

CONTEÚDO
PLANTA, SEÇÕES E DETALHAMENTO

LOCALIZAÇÃO
ESTRADAS INTERNAS, BAIRRO DOS ROCHAS, FAMA-MG

Eng. Kayo Henrique Moreira
PROJETISTA E CALCULISTA CREA-MG 199774/D

SITUAÇÃO



DECLARO QUE A APROVAÇÃO DO PROJETO NÃO IMPLICA NO RECONHECIMENTO POR PARTE DA PREFEITURA DO DIREITO DE PROPRIEDADE DO TERRENO. O PROPRIETÁRIO SE OBRIGA A NÃO PERMITIR QUE AS ÁGUAS PLUVIAIS SEJAM LANÇADAS NA REDE DE ESGOTOS

TRECHO 2 e 3 - S/ ESCALA

PROPRIETÁRIO: PREFEITURA DE FAMA-MG
CNPJ: 18.243.253/0001-51

ÁREAS

ÁREA À SER PAVIMENTADA _____ 1644,25m²

AUTOR DO PROJETO
KAYO HENRIQUE MOREIRA
CREA-MG 199774/D
RESPONSÁVEL TÉCNICO

CARIMBOS