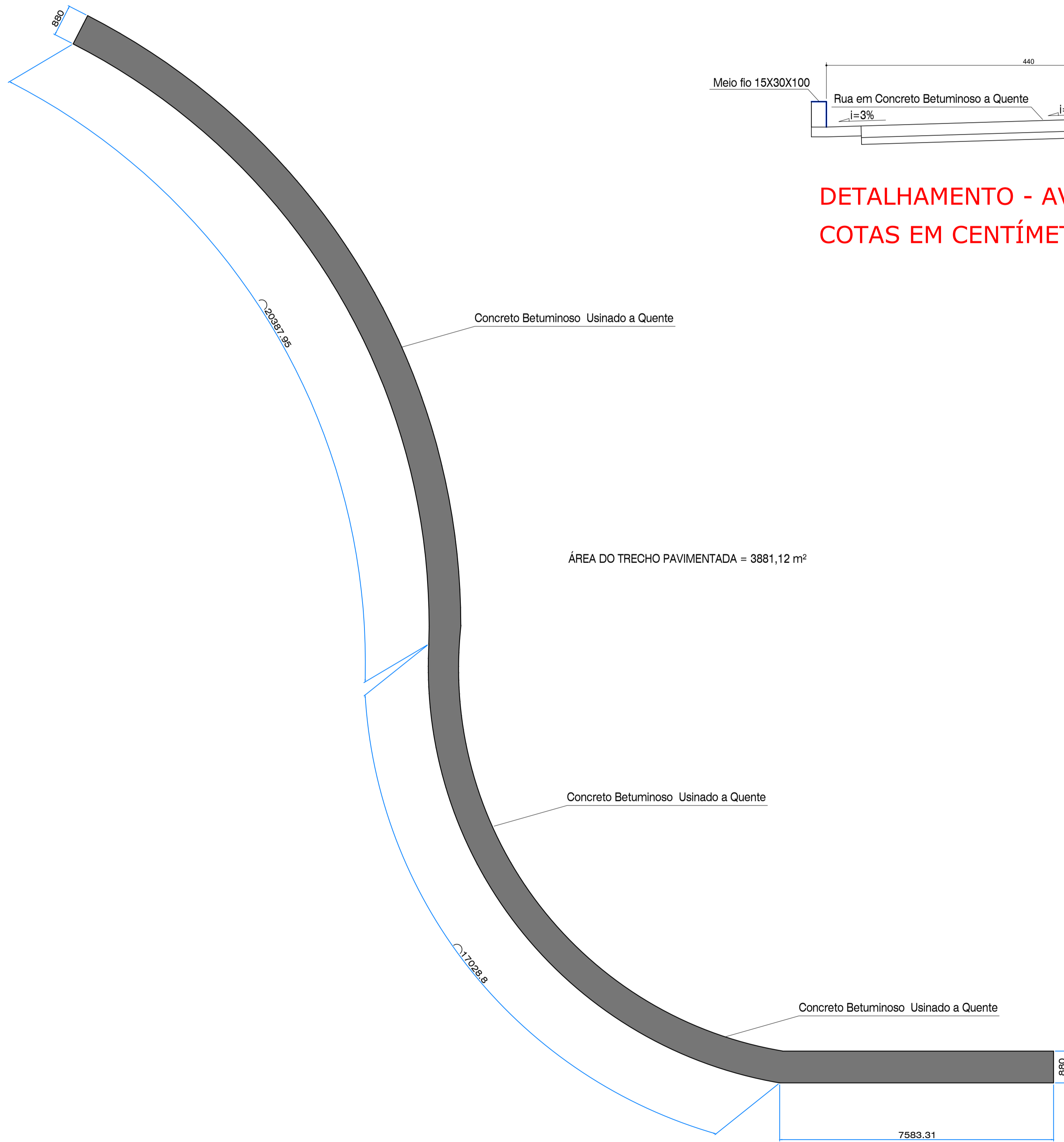
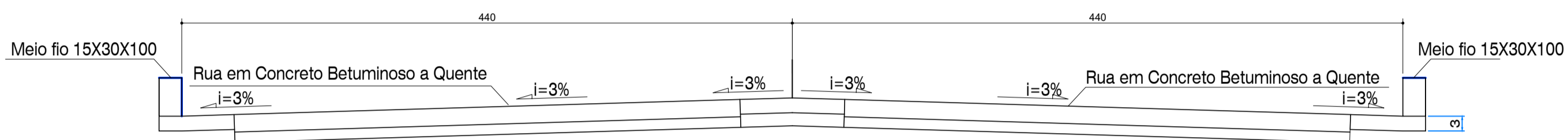


Latitude Inicial: -21,4103 Longitude Inicial: -45,8309



PLANTA BAIXA - AVENIDA BRASIL
ESCALA 1/800



DETALHAMENTO - AV. BRASIL - S/ ESCALA
COTAS EM CENTÍMETROS

ÁREA DO TRECHO PAVIMENTADA = 3881,12 m²

Latitude Final: -21,4130 Longitude Final: -45,8285

OBSERVAÇÃO

ESPESSURA DO ASFALTO = 3 cm

LEGENDA

■ CONCRETO BETUMINOSO A QUENTE

PROJETO DE PAVIMENTAÇÃO

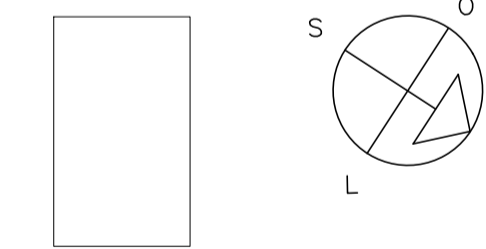
FOLHA
4/7

CONTEÚDO
PLANTA, SEÇÕES E DETALHAMENTO

LOCALIZAÇÃO
Avenida Brasil, Fama - MG

Eng. Kayo Henrique Moreira
PROJETISTA E CALCULISTA CREA-MG 199774/D

SITUAÇÃO



AVENIDA BRASIL, S/ ESCALA

DECLARO QUE A APROVAÇÃO DO PROJETO NÃO IMPLICA NO RECONHECIMENTO POR PARTE DA PREFEITURA DO DIREITO DE PROPRIEDADE DO TERRENO. O PROPRIETÁRIO SE OBRIGA A NÃO PERMITIR QUE AS ÁGUAS PLUVIAIS SEJAM LANÇADAS NA REDE DE ESGOTOS

PROPRIETÁRIO: PREFEITURA DE FAMA-MG
CNPJ: 18.243.253/0001-51

ÁREAS

ÁREA À SER PAVIMENTADA 3881,12 m²

AUTOR DO PROJETO
KAYO HENRIQUE MOREIRA
CREA-MG 199774/D
RESPONSÁVEL TÉCNICO

CARIMBOS