


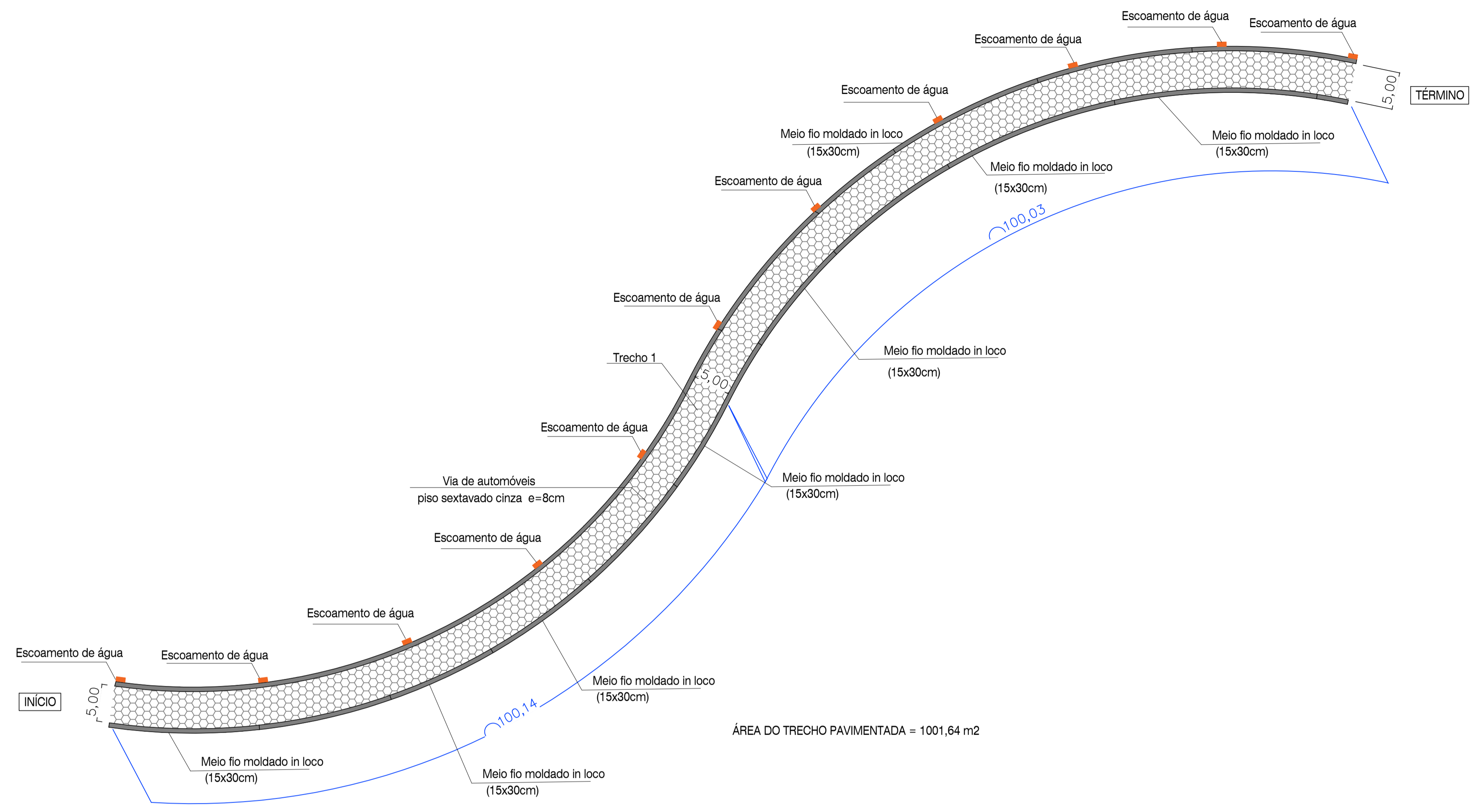
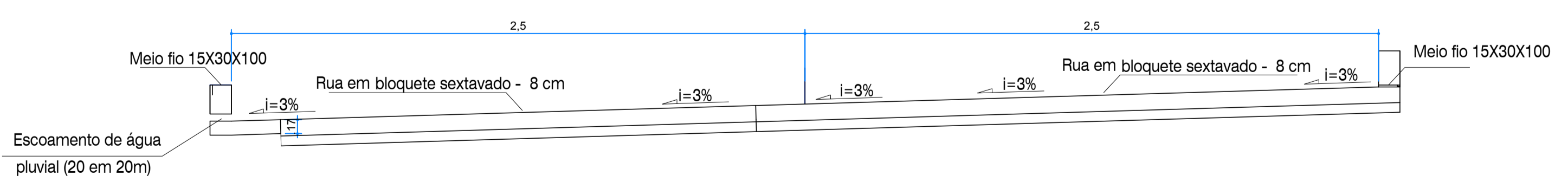


# LEGENDA

-  ESCOAMENTO DE ÁGUA PLUVIAL (20 EM 20M)
-  MEIO-FIO MOLDADO IN LOCO 15x30 cm
-  BLOQUETE SEXTAVADO E=8cm  
SOB COLÇÃO DE AREIA DE 6cm



**PLANTA BAIXA - TRECHO 1**  
**ESCALA 1/400**



**DETALHAMENTO TRECHO 1 S/ ESCALA**

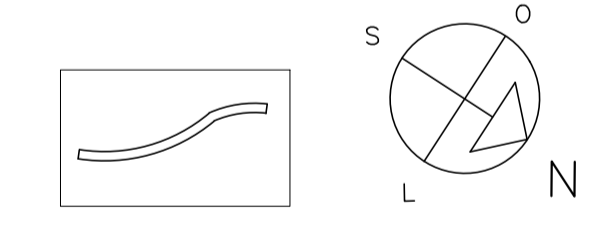
PROJETO DE PAVIMENTAÇÃO FOLHA 1/1

CONTEÚDO  
PLANTA, SEÇÕES E DETALHAMENTO

LOCALIZAÇÃO  
Estrada Bairro dos Rochas, Fama - MG

Eng. Kayo Henrique Moreira  
PROJETISTA E CALCULISTA CREA-MG 199774/D

**SITUAÇÃO**



DECLARO QUE A APROVAÇÃO DO PROJETO NÃO IMPLICA NO RECONHECIMENTO POR PARTE DA PREFEITURA DO DIREITO DE PROPRIEDADE DO TERRENO. O PROPRIETÁRIO SE OBRIGA A NÃO PERMITIR QUE AS ÁGUAS PLUVIAIS SEJAM LANÇADAS NA REDE DE ESGOTOS

PROPRIETÁRIO: PREFEITURA DE FAMA-MG  
CNPJ: 18.243.253/0001-51

**ÁREAS**

ÁREA À SER PAVIMENTADA 1001,64m<sup>2</sup>

AUTOR DO PROJETO  
KAYO HENRIQUE MOREIRA  
CREA-MG 199774/D  
RESPONSÁVEL TÉCNICO

**CARIMBOS**