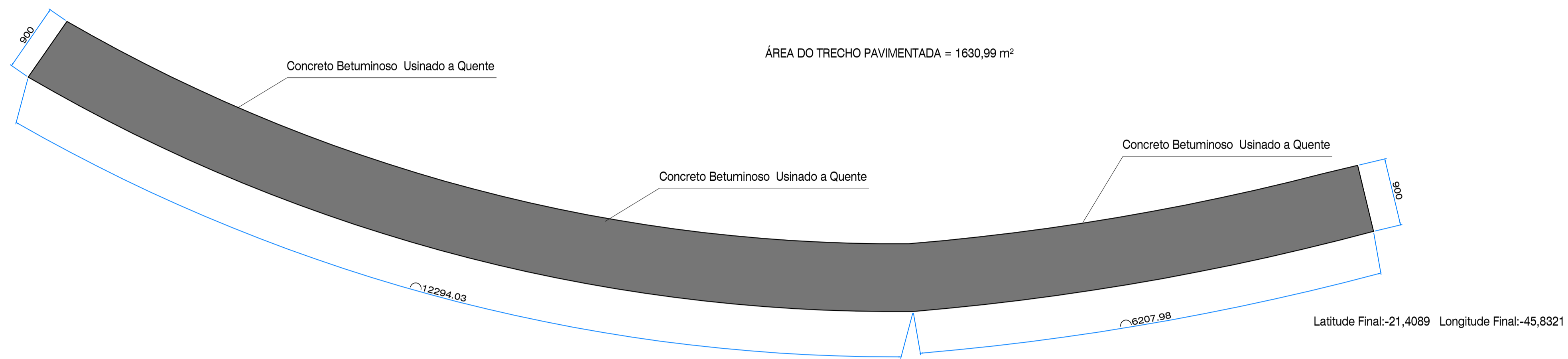
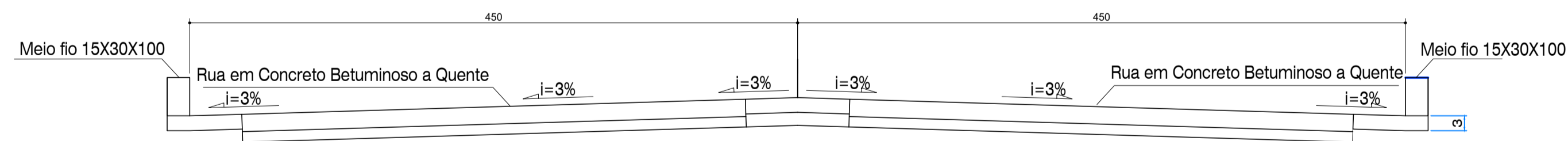


Latitude Inicial: -21,4096 Longitude Inicial:-45,8333



**PLANTA BAIXA - AV. CAPITÃO PEDRO PINTO FERNANDES  
ESCALA 1/400**



**DETALHAMENTO - AV. CAPITÃO PEDRO PINTO FERNANDES - S/ ESCALA  
COTAS EM CENTÍMETROS**

**OBSERVAÇÃO**

ESPESSURA DO ASFALTO = 3 cm

**LEGENDA**

■ CONCRETO BETUMINOSO A QUENTE

**PROJETO DE PAVIMENTAÇÃO**

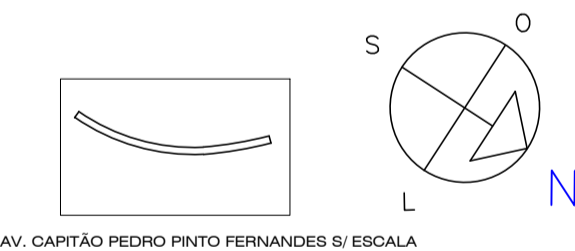
FOLHA  
**2/7**

CONTEÚDO  
**PLANTA, SEÇÕES E DETALHAMENTO**

LOCALIZAÇÃO  
Avenida Capitão Pedro Pinto Fernandes

**Eng. Kayo Henrique Moreira**  
PROJETISTA E CALCULISTA CREA-MG 199774/D

**SITUAÇÃO**



DECLARO QUE A APROVAÇÃO DO PROJETO NÃO IMPLICA NO RECONHECIMENTO POR PARTE DA PREFEITURA DO DIREITO DE PROPRIEDADE DO TERRENO. O PROPRIETÁRIO SE OBRIGA A NÃO PERMITIR QUE AS ÁGUAS PLUVIAIS SEJAM LANÇADAS NA REDE DE ESGOTOS

PROPRIETÁRIO: PREFEITURA DE FAMA-MG  
CNPJ: 18.243.253/0001-51

**ÁREAS**

ÁREA À SER PAVIMENTADA **1630,99 m²**

AUTOR DO PROJETO  
KAYO HENRIQUE MOREIRA  
CREA-MG 199774/D  
RESPONSÁVEL TÉCNICO

**CARIMBOS**