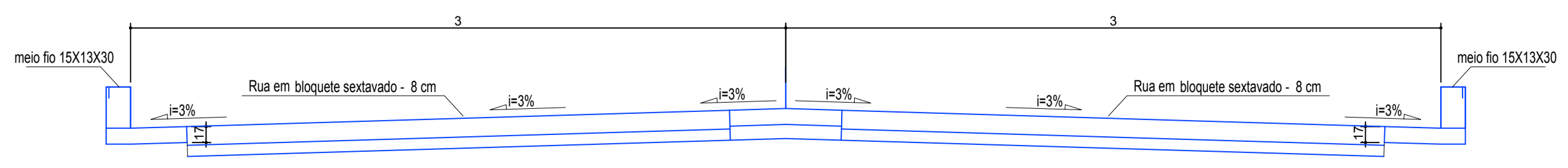
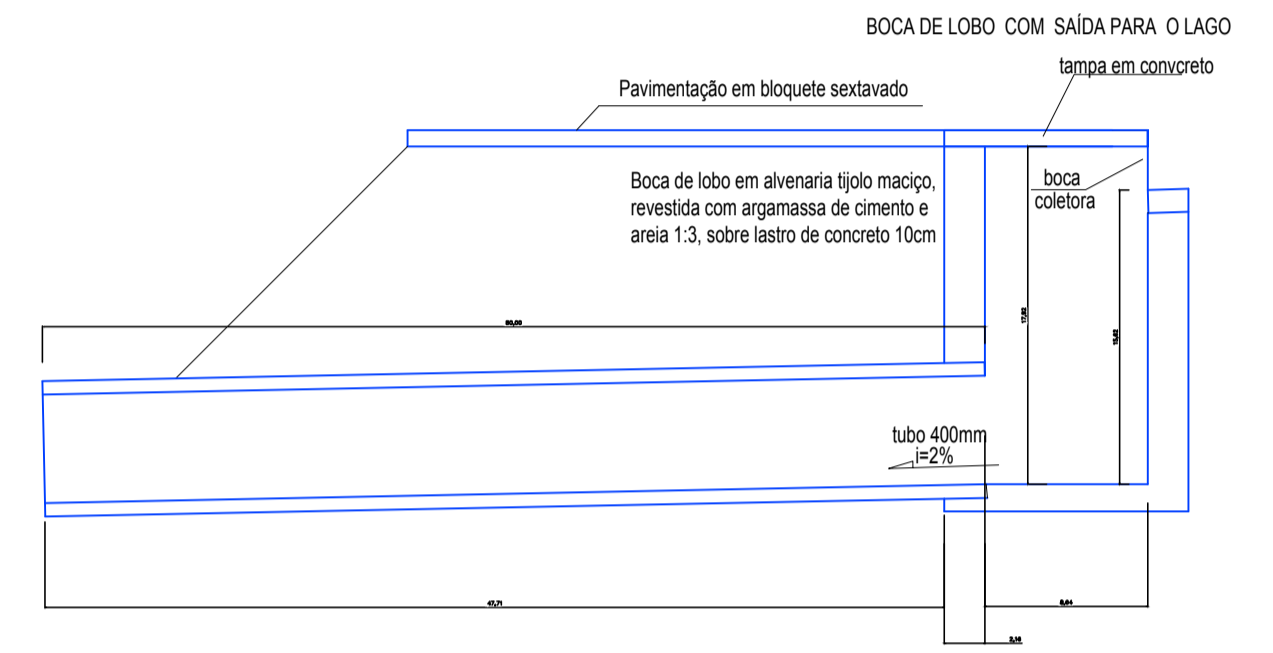
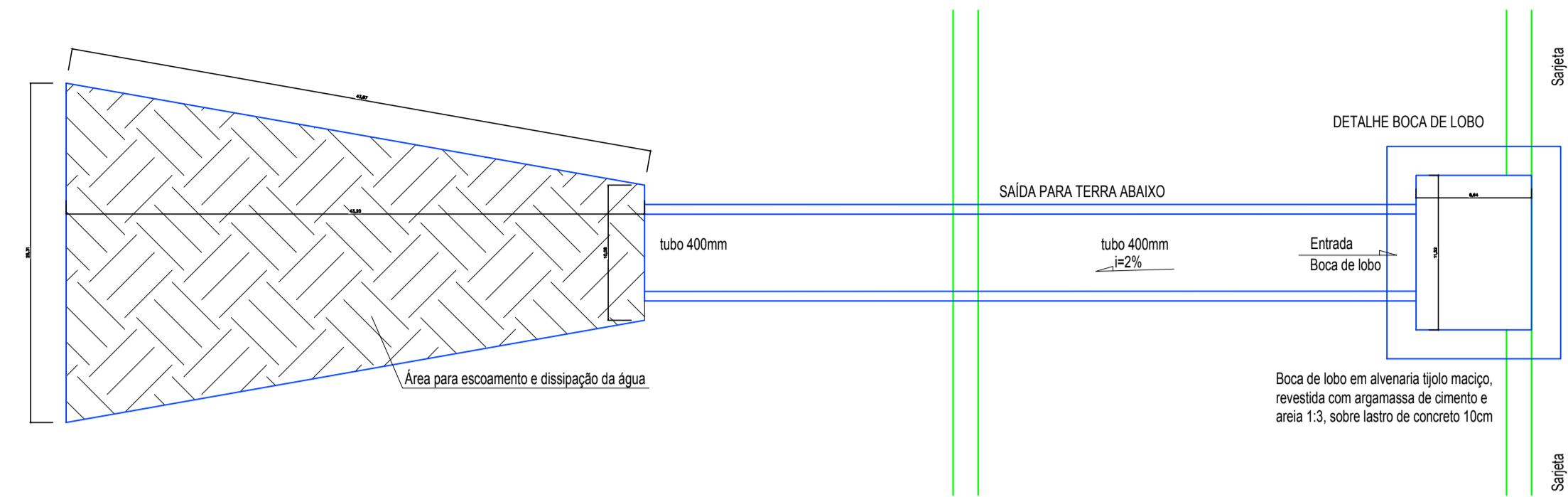
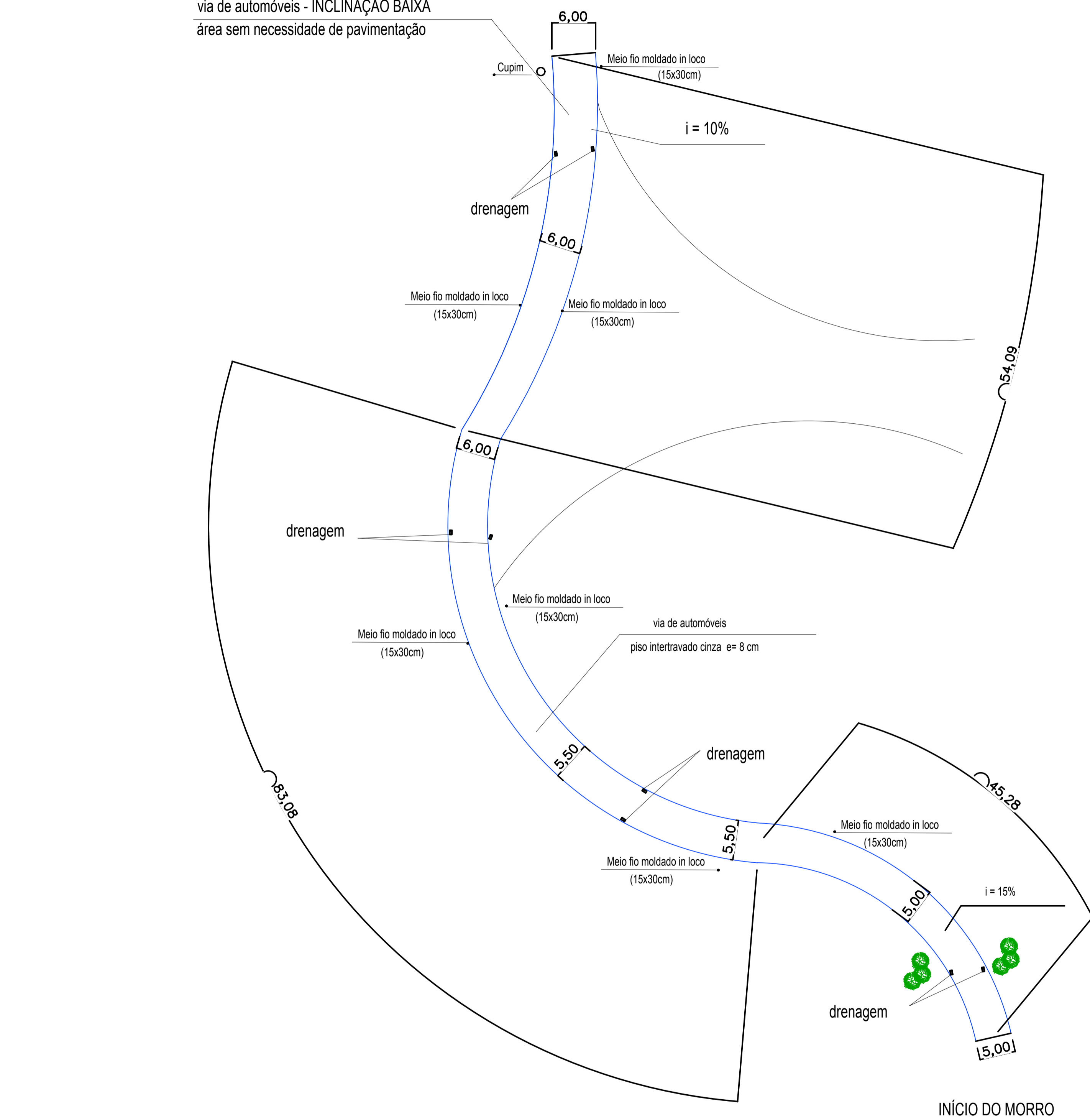


via de automóveis - INCLINAÇÃO BAIXA  
 área sem necessidade de pavimentação



ÁREA DO TRECHO NÃO PAVIMENTADA = 314,9 m<sup>2</sup>  
 ÁREA DO TRECHO PAVIMENTADA = 672,42 m<sup>2</sup>  
**PLANTA BAIXA - TRECHO 1**  
**escala 1/400**

**PROJETO DE PAVIMENTAÇÃO**

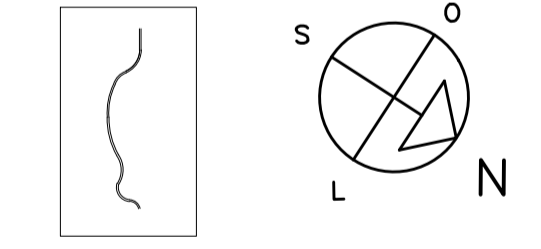
FOLHA  
**1/4**

**PLANTA, SEÇÕES E DETALHAMENTO**

LOCALIZAÇÃO  
 MORRO DO BARREIRO, BAIRRO DOS ROCHAS, FAMA-MG

Eng. Kayo Henrique Moreira  
 PROJETISTA E CALCULISTA CREA-MG 199774/D

**SITUAÇÃO**



MORRO DO BARREIRO - S/ ESCALA

DECLARO QUE A APROVAÇÃO DO PROJETO NÃO IMPLICA NO RECONHECIMENTO POR PARTE DA PREFEITURA DO DIREITO DE PROPRIEDADE DO TERRENO. O PROPRIETÁRIO SE OBRIGA A NÃO PERMITIR QUE AS ÁGUAS PLUVIAIS SEJAM LANÇADAS NA REDE DE ESGOTOS

PROPRIETÁRIO: PREFEITURA DE FAMA-MG  
 CNPJ: 18.243.253/0001-51

**ÁREAS**

ÁREA À SER PAVIMENTADA \_\_\_\_\_ 2450,00

AUTOR DO PROJETO  
 KAYO HENRIQUE MOREIRA  
 CREA-MG 199774/D  
 RESPONSÁVEL TÉCNICO

**CARIMBOS**