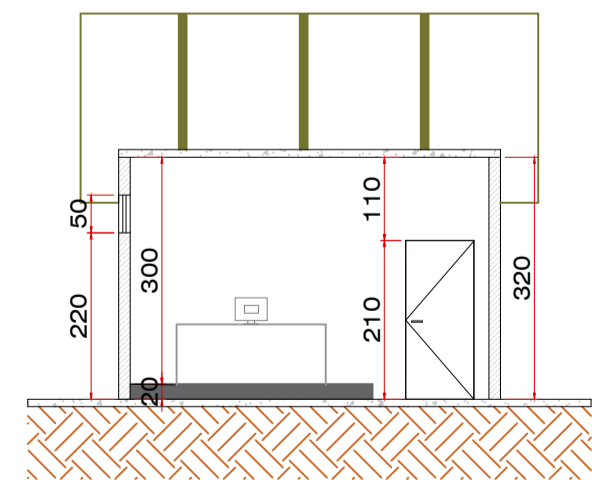
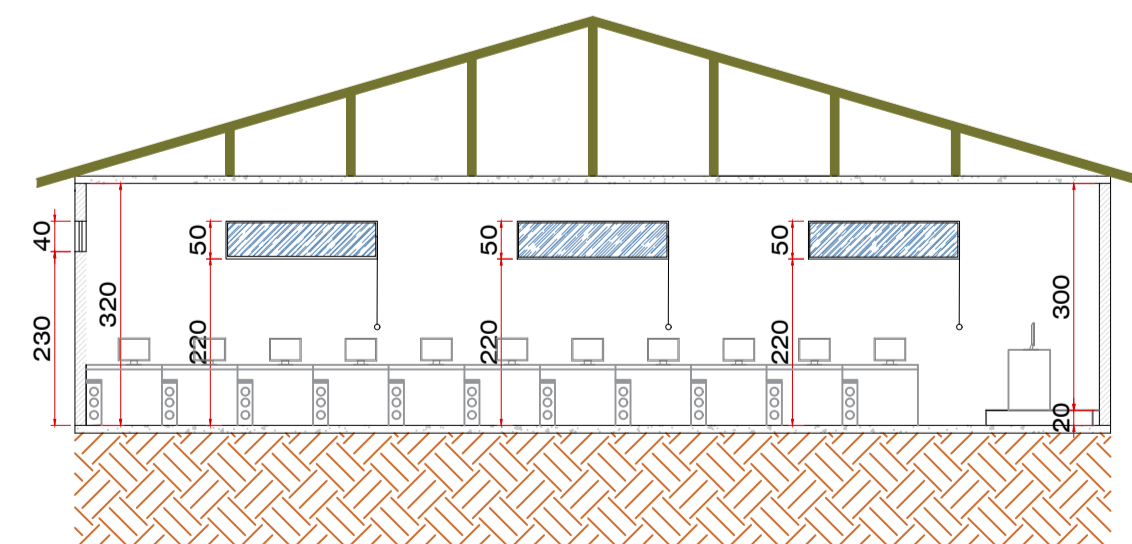


PLANTA BAIXA
ESCALA 1:50



CORTE AA'
ESCALA 1:100



CORTE BB'
ESCALA 1:100

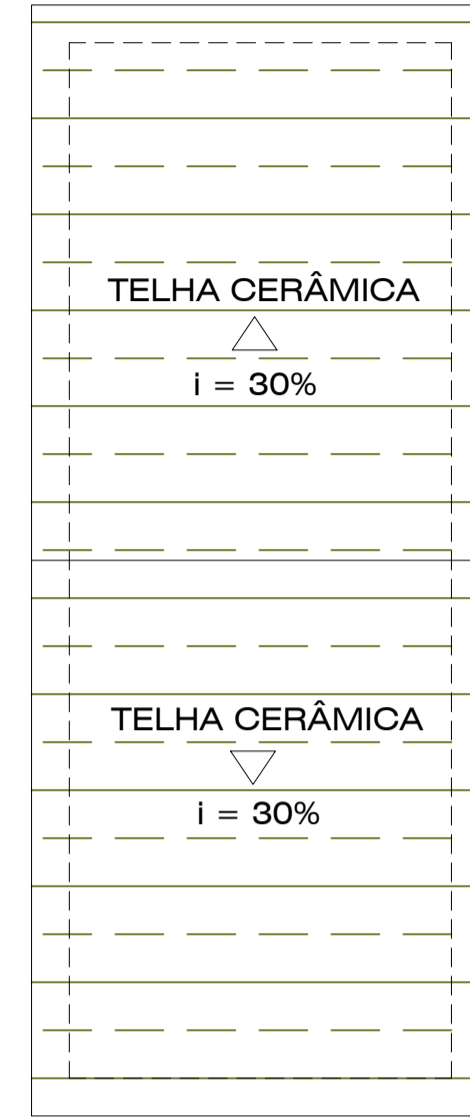
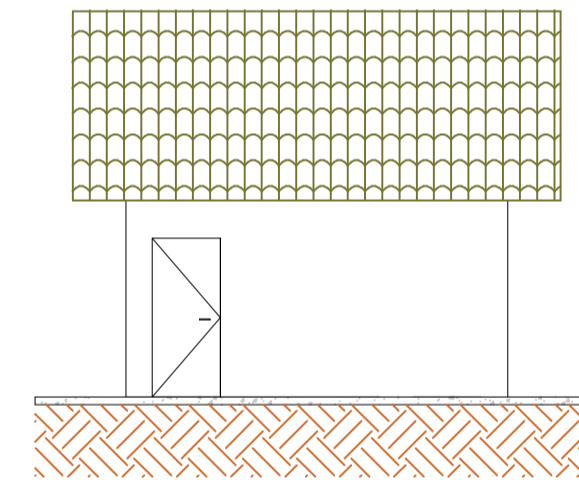


DIAGRAMA DE COBERTURA
ESCALA 1:100



FACHADA
ESCALA 1:100

TABELA DE ESQUADRIAS				
IDENTIFICADOR	TIPO	LARGURA(CM)	ALTURA(CM)	PEITORIL (CM)
P1	ABRIR	90	210	00
J1	BASCULAR	200	50	220
J2	CORRER	200	120	90

- LEGENDA -
 AC: AR CONDICIONADO
 COTAS EM CENTÍMETROS
 OBS: ATENDIMENTO PARA 22 ALUNOS



PROJETO ARQUITETÔNICO		FOLHA 1/1
CONTEÚDO PROJETO EXECUTIVO DA SALA DE INFORMÁTICA DA ESCOLA MUNICIPAL OLINTO MAGALHÃES		
LOCALIZAÇÃO AVENIDA PADRE JOSÉ NASSER		
Eng. Kayo Henrique Moreira <small>PROJETISTA E CALCULISTA CREA-MG 199774/D VISTO MG</small>		
SITUAÇÃO <small>AVENIDA PADRE JOSÉ NASSER</small>	DECLARO QUE A APROVAÇÃO DO PROJETO NÃO IMPLICA NO RECONHECIMENTO POR PARTE DA PREFEITURA DO DIREITO DE PROPRIEDADE DO TERRENO. O PROPRIETÁRIO SE OBRIGA A NÃO PERMITIR QUE AS ÁGUAS PLUVIAIS SEJAM LANÇADAS NA REDE DE ESGOTOS	
ÁREAS		
PROPRIETÁRIA: PREFEITURA MUNICIPAL DE FAMA CNPJ: 320.920.028-99		
ÁREA TOTAL CONSTRUÍDA 69,18 m²		
AUTOR DO PROJETO KAYO HENRIQUE MOREIRA <small>CREA-MG 199774/D VISTO MG</small> RESPONSÁVEL TÉCNICO		
CARIMBOS		