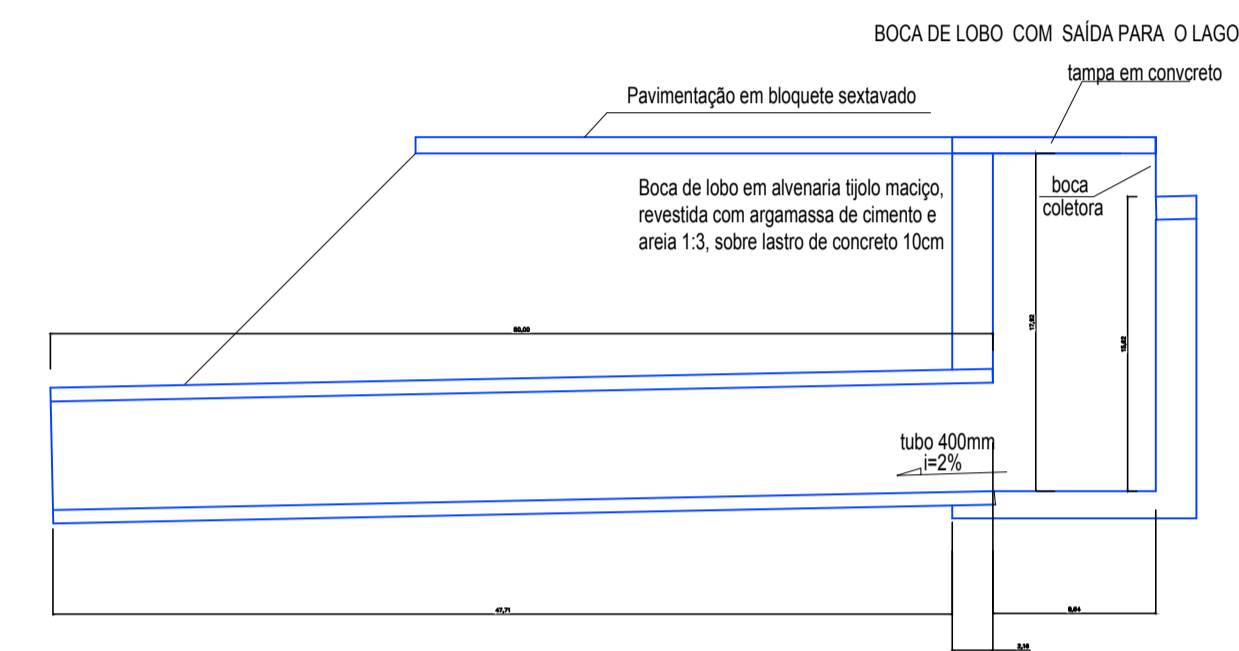
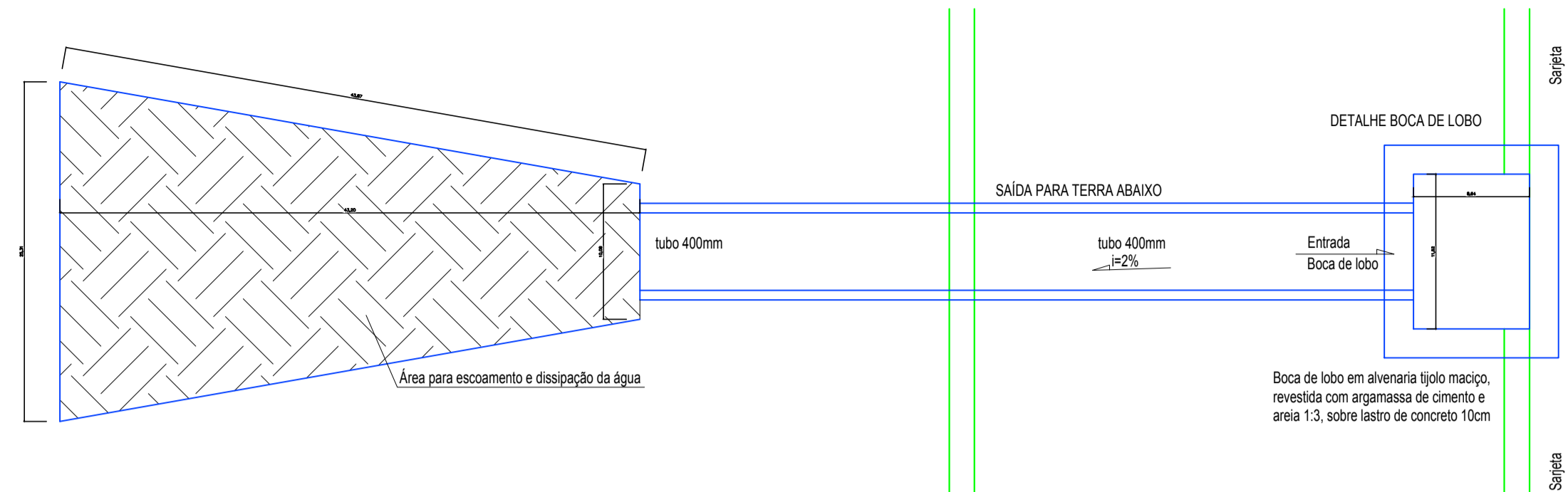
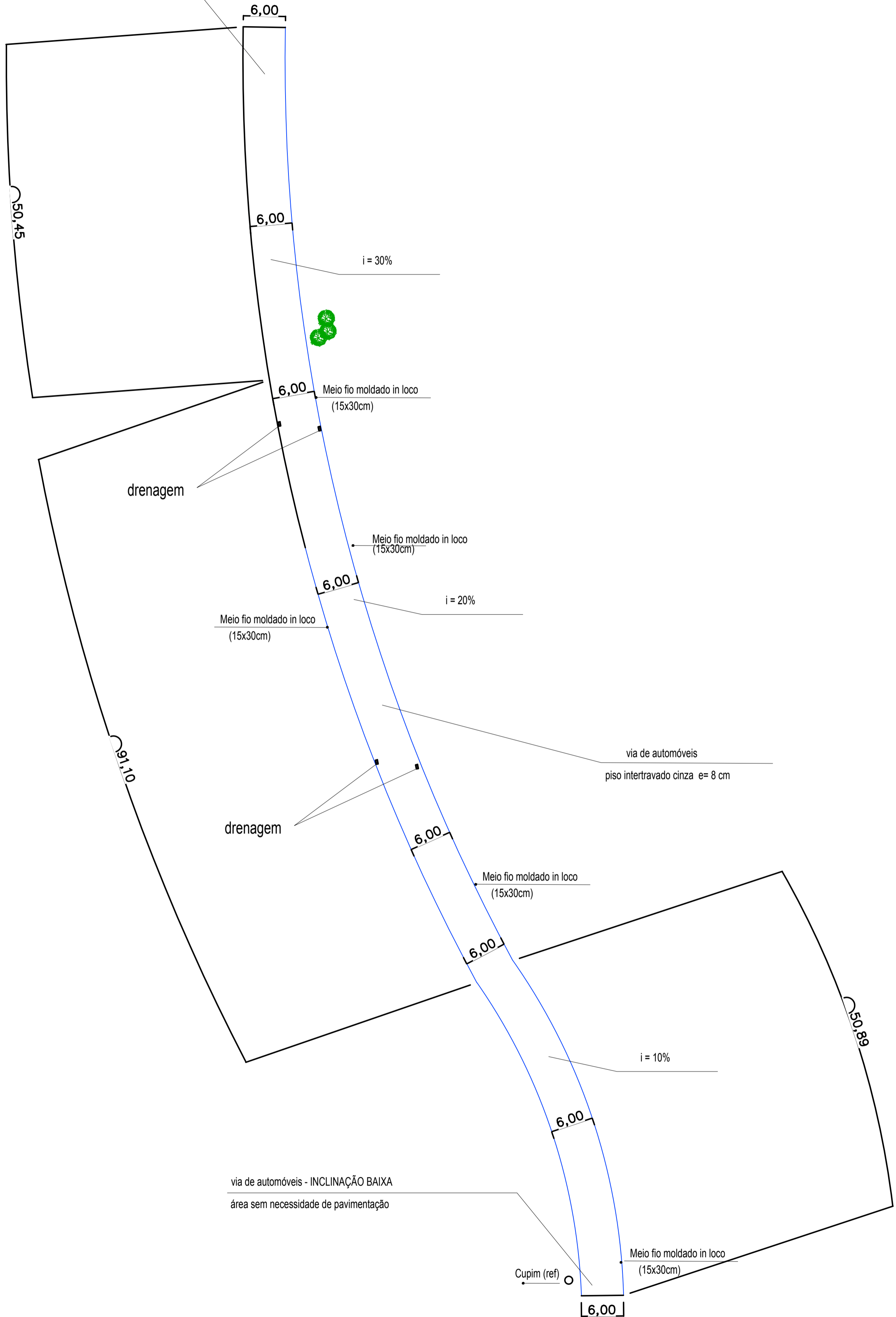


via de automóveis - INCLINAÇÃO BAIXA
 área sem necessidade de pavimentação



ÁREA DO TRECHO NÃO PAVIMENTADA = 308,72 m²

ÁREA DO TRECHO PAVIMENTADA = 829,90 m²

PLANTA BAIXA - TRECHO 2
escala 1/400

PROJETO DE PAVIMENTAÇÃO

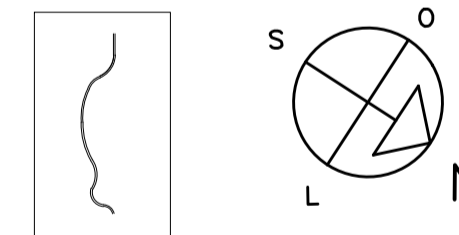
FOLHA
2/4

PLANTA, SEÇÕES E DETALHAMENTO

LOCALIZAÇÃO
 MORRO DO BARREIRO, BAIRRO DOS ROCHAS, FAMA-MG

Eng. Kayo Henrique Moreira
 PROJETISTA E CALCULISTA CREA-MG 199774/D

SITUAÇÃO



MORRO DO BARREIRO - S/ ESCALA

DECLARO QUE A APROVAÇÃO DO PROJETO NÃO IMPLICA NO RECONHECIMENTO POR PARTE DA PREFEITURA DO DIREITO DE PROPRIEDADE DO TERRENO. O PROPRIETÁRIO SE OBRIGA A NÃO PERMITIR QUE AS ÁGUAS PLUVIAIS SEJAM LANÇADAS NA REDE DE ESGOTOS

PROPRIETÁRIO: PREFEITURA DE FAMA-MG
 CNPJ: 18.243.253/0001-51

ÁREAS

ÁREA À SER PAVIMENTADA _____ 2450,00

AUTOR DO PROJETO
 KAYO HENRIQUE MOREIRA
 CREA-MG 199774/D
 RESPONSÁVEL TÉCNICO

CARIMBOS